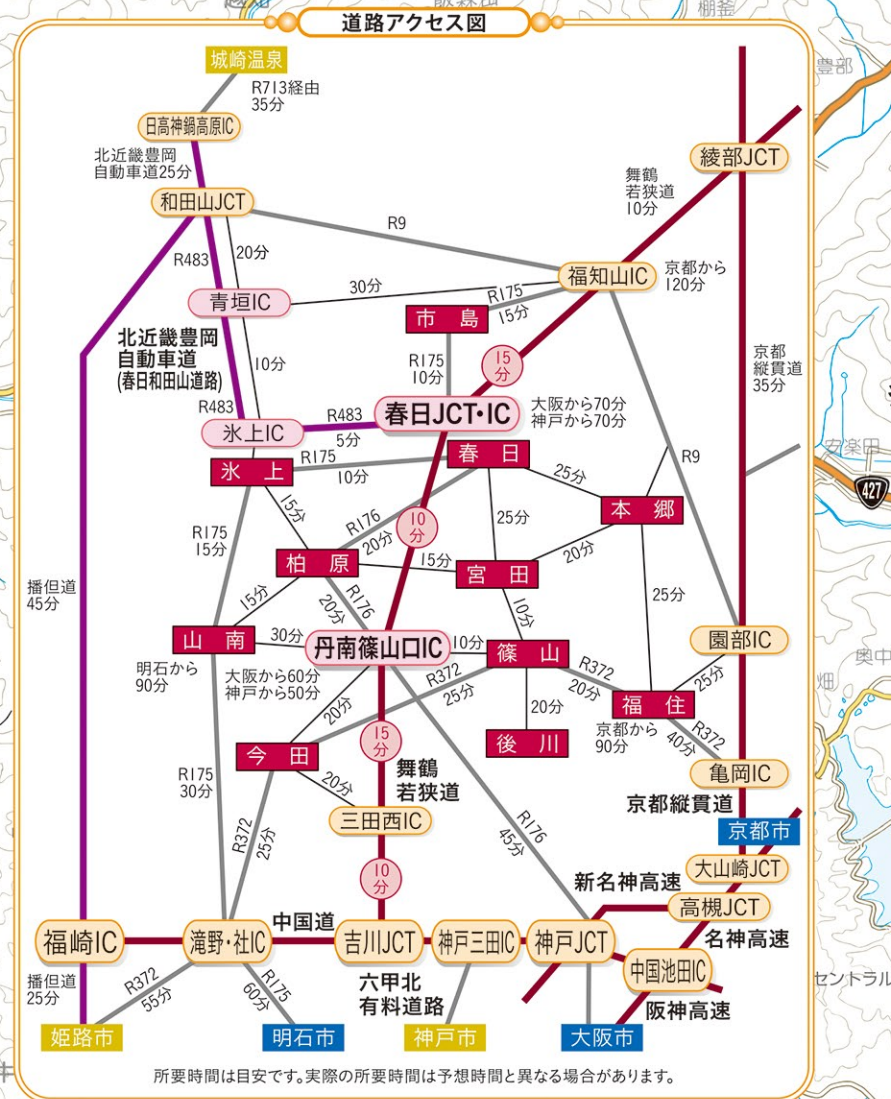
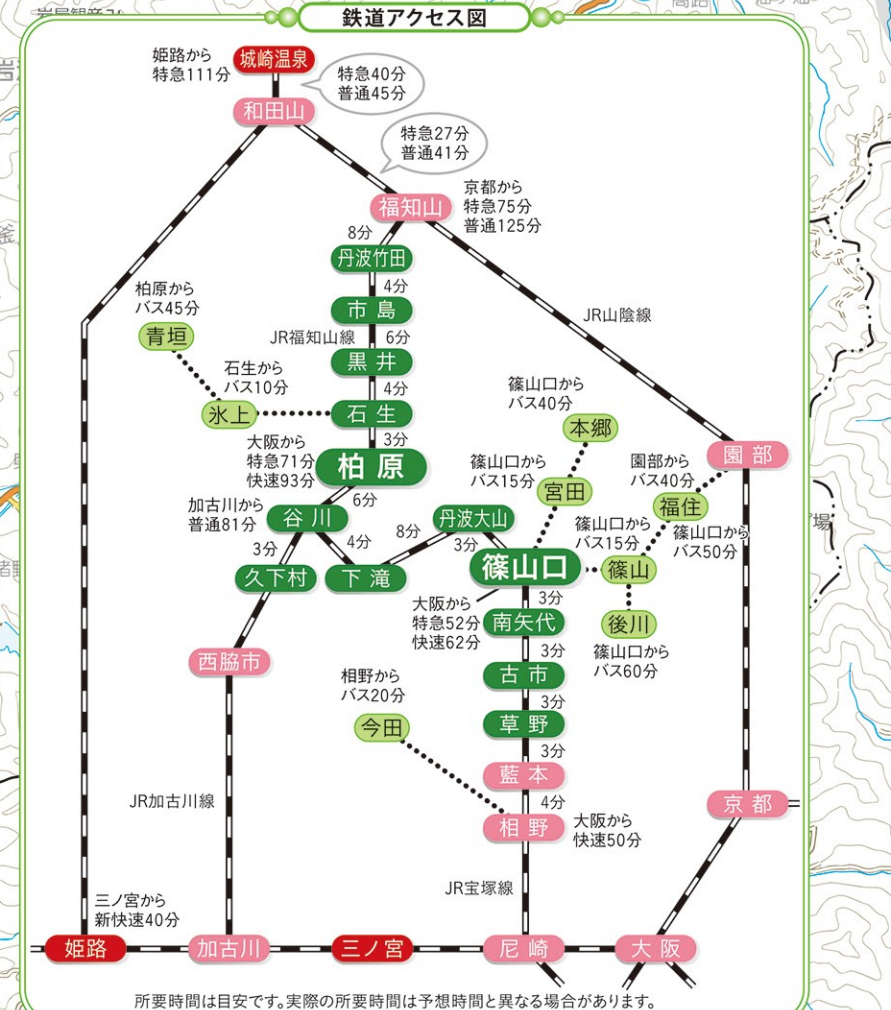
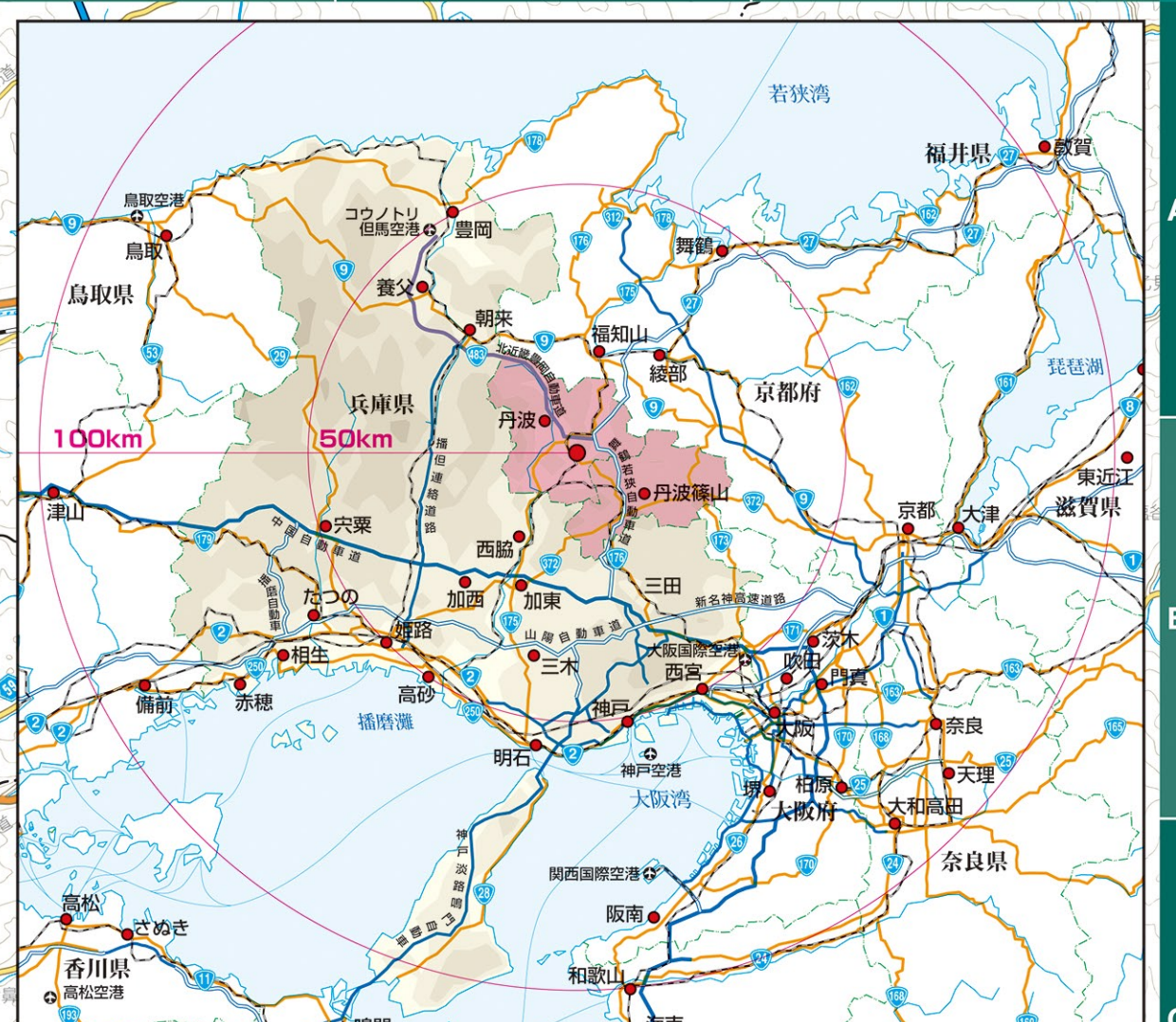


凡例

	高速道路
	有料道路 (自動車専用道路)
	一般国道
	主要地方道
	一般県道
	その他の主な道
	JR 鉄道線
	市界
	区界
	町界
	村界

丹波地域の観光施設

	花の名所
	桜の名所
	紅葉の名所
	神社
	寺
	歴史・史跡
	観光農園
	体験施設
	丹波の湯
	特産品販売所
	常設直売所
	その他施設等
	歴史・史跡
	案内所
	駐車場



たんば三街道とは…

兵庫県丹波地域では全域を「丹波の森」と位置づけ、緑豊かな自然や文化など地域の特性や資源を活かしながら、人と自然と文化の調和した地域づくりが行われています。

その中で、地域の生活や交流の軸となる道路もその対象として、地域が愛着を持ち、地域づくりに資する道づくりに取り組んでいます。

丹波地域では、平成元年度に主要な道路である国道176号などに「丹波の森街道」「水分れ街道」「デカンショ街道」の愛称をつけました。その後、平成19年度には、「たんば三街道」の名称で県道篠山南線を含め「日本風景街道」の登録を受けました。また、県道篠山南線は、平成22年3月に「川代恐竜街道」の愛称をつけております。

